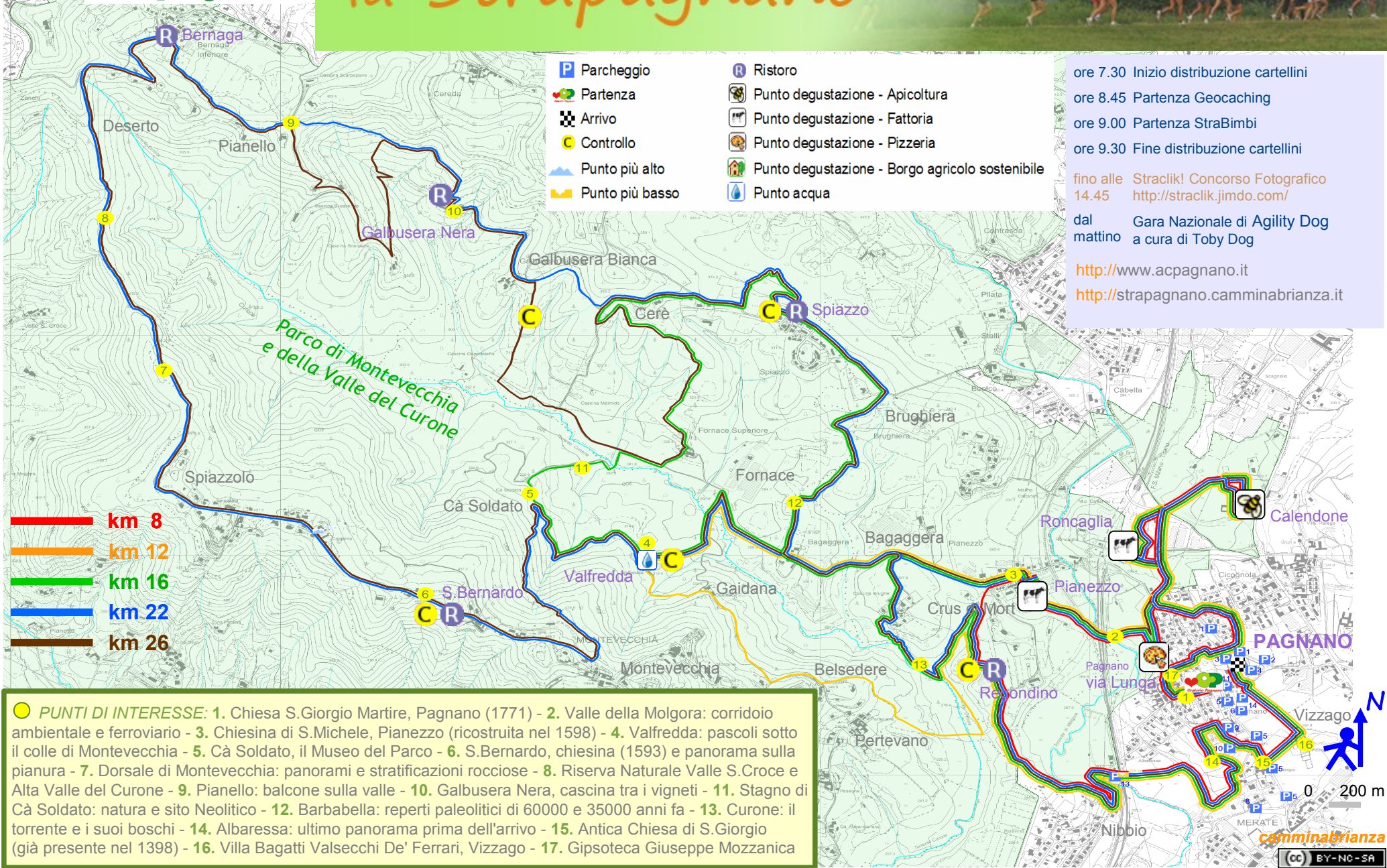


# domenica 28 Agosto 2016 la Strapagnano

- P** Parcheggio
- Partenza
- Arrivo
- C** Controllo
- Punto più alto
- Punto più basso
- R** Ristoro
- Punto degustazione - Apicoltura
- Punto degustazione - Fattoria
- Punto degustazione - Pizzeria
- Punto degustazione - Borgo agricolo sostenibile
- Punto acqua

ore 7.30 Inizio distribuzione cartellini  
 ore 8.45 Partenza Geocaching  
 ore 9.00 Partenza StraBimbi  
 ore 9.30 Fine distribuzione cartellini

fino alle 14.45 **Straclik! Concorso Fotografico**  
<http://straclik.jimdo.com/>

dal mattino **Gara Nazionale di Agility Dog**  
 a cura di Toby Dog

<http://www.acpagnano.it>  
<http://strapagnano.camminabrianza.it>

- km 8
- km 12
- km 16
- km 22
- km 26

**● PUNTI DI INTERESSE:** 1. Chiesa S.Giorgio Martire, Pagnano (1771) - 2. Valle della Molgora: corridoio ambientale e ferroviario - 3. Chiesina di S.Michele, Pianezzo (ricostruita nel 1598) - 4. Valfredda: pascoli sotto il colle di Montevecchia - 5. Cà Soldato, il Museo del Parco - 6. S.Bernardo, chiesina (1593) e panorama sulla pianura - 7. Dorsale di Montevecchia: panorami e stratificazioni rocciose - 8. Riserva Naturale Valle S.Croce e Alta Valle del Curone - 9. Pianello: balcone sulla valle - 10. Galbusera Nera, cascina tra i vigneti - 11. Stagno di Cà Soldato: natura e sito Neolitico - 12. Barbabella: reperti paleolitici di 60000 e 35000 anni fa - 13. Curone: il torrente e i suoi boschi - 14. Albaressa: ultimo panorama prima dell'arrivo - 15. Antica Chiesa di S.Giorgio (già presente nel 1398) - 16. Villa Bagatti Valsecchi De' Ferrari, Vizzago - 17. Gipsoteca Giuseppe Mozzanica

# la Strapagnano

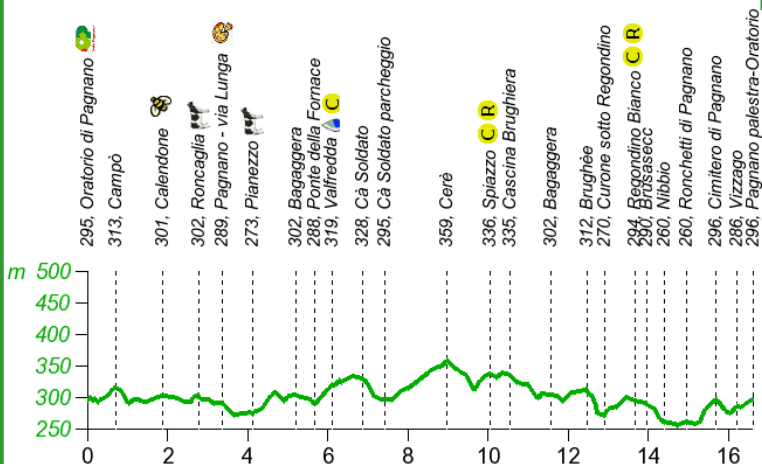


a.c. pagnano



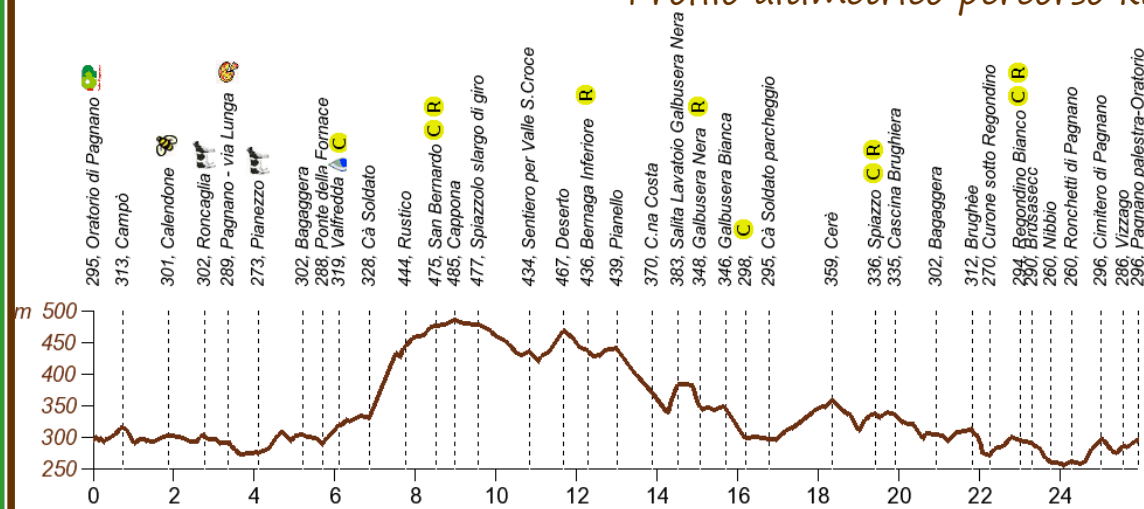
## Profilo altimetrico percorso km

16



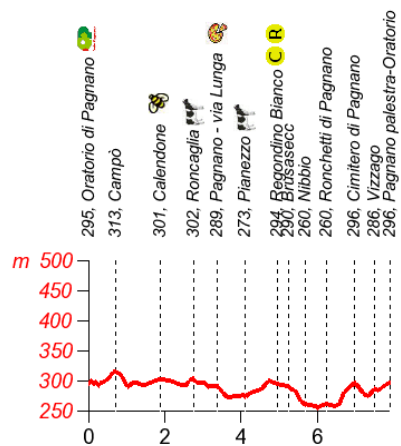
## Profilo altimetrico percorso km

26



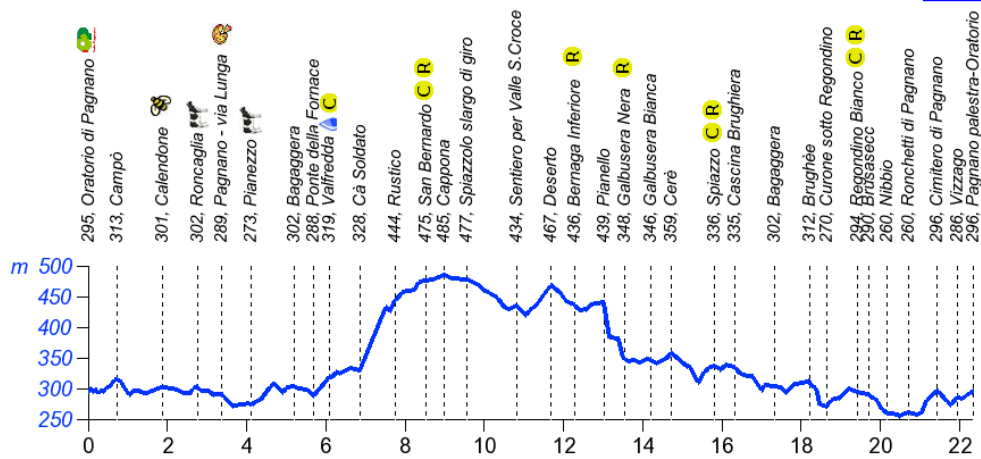
## Profilo altimetrico percorso km

8



## Profilo altimetrico percorso km

22



## Profilo altimetrico percorso km

12

